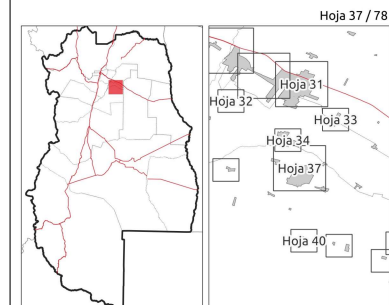


## RIVADAVIA


VALORES DE SUELO URBANO  
LIBRE DE MEJORAS 2026

### Referencias Ubicación

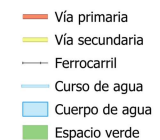


### Referencias Cartográficas

#### VUT Urbano [\$/m²]



#### Objetos Territoriales



Sistema de Referencia POSGAR 98  
Proyección Gauss-Krüger Faja 2 (-69°)

### Información Metodológica

Los valores del suelo, libre de mejoras constructivas, están expresados en \$ (pesos) por m² para un lote tipo de 300 m², de forma regular, al 10% del valor de mercado. Son orientativos y no aplicables a escala particular o predial, fueron determinados por métodos de valuación masiva entre los cuales se destacan técnicas de geostatística y de aprendizaje automático (*machine learning*). Estos procesos, además, implicaron el uso de SIG y el procesamiento de imágenes satelitales.

Los datos para el estudio fueron levantados a través del Observatorio del Mercado Inmobiliario estructurado por la Administración Tributaria de Mendoza durante el año 2025. Corresponden a ofertas de inmuebles baldíos publicados en sitios de internet de inmobiliarias y empresas relacionadas con el mercado inmobiliario. Este documento forma parte de un estudio integral del mercado inmobiliario de la provincia de Mendoza.